


МБОУ Рыбновская средняя школа №2

Описание образовательного маршрута








Название познавательного маршрута	Пешеходное знакомство с историей и развитием города Рыбное Рязанской области (культурно-познавательный маршрут)
Ресурсы о регионе и районе маршрута	<p>I. Литература:</p> <ol style="list-style-type: none">1. Горбунов Б.В. История родного края. Рыбновская земля. Учебное пособие по краеведению для учащихся старших классов средней школы / Б.В. Горбунов, И.Ж. Рындин, В.П. Челябинов, И.Н. Каширина, И.Н. Юхина, Л.В. Беркасова / Серия «Рязанский региональный учебник» / Рязанский областной институт развития образования - Рязань: Узорочье, 2008. - 340 с.2. Города и районы Рязанской области. Историко-краеведческий очерк / Сост. С.Д. Цуканова. - Рязань: Московский рабочий, 1990. - 607 с.3. Кожин И.И. Город на Воже: Историко-краеведческие очерки о г. Рыбное. - Рязань: Узорочье, 1997. - 2404. Рыбновская земля: сборник очерков / ред. И. Красногорская, Т. Банникова / - Рязань: Издатель Ситников, 20115. Летопись огненных лет / ред. И. Красногорская, С. Юркова / - Рязань. Издатель Ситников. 2020. <p>II. Источники информации</p> <ol style="list-style-type: none">1. Газета «Приокская новь»2. Газета «Приокская новь»3. Отчетные ведомости за 1894 и 1900 годы Срезневского училища Зарайского уезда Старолетовской Волости.4. Сборник Статистических сведений по Рязанской губернии, т XII. Начальные школы Рязанской губернии. Издание Рязанского губернского земства. 1889 г.5. Список ученикам и ученицам Срезневского училища, подвергнутым испытанию при окончании в этом курса 28 апреля 1917 года. <p>III. Интернет – ресурсы:</p> <p>https://ru.wikipedia.org/wiki/%D0%94%D0%B5%D1%80%D0%B2%D0%B8%D0%B7_%D0%9F%D0%B0%D0%B2%D0%B5%D0%BB_%D0%93%D1%80%D0%B8%D0%B3%D0%BE%D1%80%D1%8C%D0%B5%D0%B2%D0%B8%D1%87_%D1%84%D0%BE%D0%BD-%D0%B0%D1%81%D1%82%D0%B8&path=yandex_search&parent-reqid=1653063359009269-7754068724461449731-vla1-0467-vla-17-balancer-8080-BAL-2891&from_type=vast&filmId=7527972861490391569 – Рыбное Рязь обл</p> <p>https://yandex.ru/video/preview/?text=%D1%80%D1%8B%D0%B1%D0%BD%D0%BE%D0%B5%20%D0%B3%D0%BE%D1%80%D0%BE%D0%B4%20%D1%80%D1%8F%D0%B7%D0%B0%D0%BD%D1%81%D0%BA%D0%BE%D0%B9%20%D0%BE%D0%B1%D0%BB%D0%B0%D1%81%D1%82%D0%B8&path=yandex_search&parent-reqid=1653063359009269-7754068724461449731-vla1-0467-vla-17-balancer-8080-BAL-2891&from_type=vast&filmId=7527972861490391569 – Рыбное Рязь обл</p> <p>https://ru.wikipedia.org/wiki/%D0%A0%D1%8B%D0%B1%D0%BD%D0%BE%D0%B5 - Рыбное</p> <p>https://vk.com/wall-180270747_5086 Железная дорога</p> <p>https://rybnoe.net/news/priokskaja_nov/1-0-21 - Славный трудовой путь. Станции Рыбное 150 лет!</p> <p>https://wiki.nashtransport.ru/wiki/%D0%A0%D1%8B%D0%B1%D0%BD%D0%BE%D0%B5_(%D1%81%D1%82%D0%B0%D0%BD%D1%86%D0%B8%D1%8F) Рыбное. Жд транспорт</p> <p>https://wiki.nashtransport.ru/wiki/%D0%A0%D1%8B%D0%B1%D0%BD%D0%BE%D0%B5_(%D1%81%D1%82%D0%B0%D0%BD%D1%86%D0%B8%D1%8F)</p>

	<p>86%D0%B8%D1%8F) https://ts58.livejournal.com/17233.html#:~:text=%D0%A0%D1%8B%D0%B1%D0%BD%D0%BE%D0%B5%20%2D%20%D0%9C%D1%8B%D1%82%D0%B8%D1%89%D0%B8%20%D0%BF%D0%BE%2D%D1%80%D1%8F%D0%B7%D0%B0%D0%BD%D1%81%D0%BA%D0%B8%D0%B8%D1%82%D0%BA%D0%BD%D1%81%D0%BA %D0%B8%D1%82%D0%BA%D0%BD%D1%81%D0%BA%D0%BD%D1%81%D0%BA %D0%B8%D1%82%D0%BA%D0%BD%D1%81%D0%BA%D0%BD%D1%81%D0%BA %D0%B8%D1%82%D0%BA%D0%BD%D1%81%D0%BA%D0%BD%D1%81%D0%BA Рыбное - Мытищи по-рязански - https://ryazan.bezformata.com/listnews/ribnom-otkrili-pamyatniy-znak/105319672/ - В Рыбном открыли памятный знак «Рубеж обороны» https://62info.ru/history/node/996- Рыбное. Историческая справка. https://ya62.ru/articles/publishing/gorod-u-stantsii-inspektsiya62-v-rybnom/ - Город у станции https://rznobl.jimdofree.com/рыбное/</p>
Предполагаемая целевая аудитория	<p>Обучающиеся (воспитанники): - возраст (от 10 и старше) - среднее и старшее звено школы и профессиональные училища Возможно совместно с родителями или учителем – самостоятельно (если есть знания об этой теме). В соответствии с целевой группой планируется протяженность – 3 км,</p>
Сезон	<p>Любое время года. Требования к экипировке: брючный вариант одежды, обувь без каблуков (кроссовки), небольшой рюкзачок (перекус и питье). Сотовый телефон, на случай, если отстанет участник экскурсии. Требования к экипировке: брючный вариант одежды, обувь без каблуков (кроссовки), небольшой рюкзачок (перекус и питье). Сотовый телефон, на случай, если отстанет участник экскурсии.</p>
Ключевые направления	<p>#История #Патриотика #Традиции #Активный_туризм #Родной край #Наследие # Отечество #Исследователи #Культура</p>
Маршрут интегрируется в образовательные программы	<p>- образовательные программы основного общего образования (предметные области по ФГОС – история, краеведение, география, в рамках внеурочной деятельности; - дополнительные общеобразовательные программы (туристско-краеведческая); - программы воспитания /воспитательной работы</p>
Доступность для детей с ОВЗ и детей инвалидов	<p>С медицинским допуском, передвижение по городу в сопровождении.</p>
Продолжительность маршрута	<p>Приблизительно 3 часа (с учетом перехода от объекта к объекту)Передвижение по городу пешком (возможен транспорт от далеко расположенных объектов).</p>
Протяженность маршрута	<p>3 км</p>
Пункты,	<p>1.Музей Рыбновской средней школы №2</p>

через которые проходит маршрут	<p>2. Мост через реку Вожа.</p> <p>3. Первая улица Рыбное. Улица Садовая (раньше - Большое Село, Сокольники)</p> <p>4. ВНИИП (Всесоюзный научно – исследовательский институт пчеловодства)</p> <p>5. Улица Почтовая (раньше-Перешивка)</p> <p>6. Ул. Курочкина (дом с мемориальной доской)</p> <p>7. Старое здание МБОУ РСШ № 1(бывший военный госпиталь)</p> <p>8. Площадь Ленина. Памятник В.И.Ленину</p> <p>9. Площадь Ленина. Красная площадь. Администрация города, Доска Почета</p> <p>10. Краеведческий районный музей</p> <p>11. Аллея Славы Рыбновского района</p> <p>12. Железная дорога. Привокзальная площадь.</p> <p>13. Современное промышленное предприятие г Рыбное - Бервел</p> <p>14. Современный квартал города Рыбное (Новые Черемушки)</p>
Цели и задачи маршрута	<p>Цель экскурсии: Способствовать воспитанию патриотизма, формированию интереса к историческому прошлому своей страны, своего края, ответственности за её настоящее и будущее.(или воспитание патриотизма, любви и уважения к Родине, любви к своей «малой Родине, общественно-полезному труду; эстетическое воспитание, а также расширение кругозора, получение дополнительных знаний в различных областях науки и культуры и т.д.?)</p> <p>Задачи экскурсии: Через заранее подобранные экскурсионные объекты познакомить экскурсантов со своим городом – Рыбное Рязанской области, его достопримечательностями, исторически обусловленными этапами экономического, политического и культурного развития.</p> <ul style="list-style-type: none"> - достичь целей путем раскрытия ее темы. пешком пройти маршрут, рассмотреть некоторые здания, более подробно остановиться на деталях и историях постройки; - создать «Портфель экскурсовода», который поможет сделать рассказ и показ более полным и убедительным - создать в экскурсионной группе атмосферу единomyслия и общего переживания, оказать влияние на формирование мировоззрения, норм поведения и речевого этикета.
Стоимость	Бесплатно – экскурсия. Проезд на автобусе – платный.
Контакты с музеями	Связь с краеведческим музеем г Рыбное. Сотрудники музея – наши консультанты.

<p>Карта маршрута</p>	 <p>Карта маршрута экскурсии «Малые города России. Рыбное-Рязанской области»</p> <ol style="list-style-type: none"> 1. Музей Рыбновского городского школьного №2 2. Мост через реку Вожа 3. Верхняя улица Рыбное, Улица Садовая (большая Село, Сокольники) 4. Домик № 2, Улица Почтовая (Почтовый) в 7-м Кургане (дерево с мраморными досками) 5. Старое здание МБОУ (УСД № 1 (бывший кооперативный магазин)) 6. Площадь Ленина, Памятник В.И.Ленину 7. Площадь Ленина, Красная площадь, Администрация города, Дворец Победы 8. Промышленная районная улица 9. Аллея Славы 10. Мемориал войны, Промышленная площадь 11. Современная промышленная предпринимательство Рыбное-Баржало 12. Современный квартал города Рыбное (Новый Курганский) 13. Современный квартал города Рыбное (Новый Курганский) 14. Современный квартал города Рыбное (Новый Курганский)
<p>Фотоматериалы из «портфеля экскурсовода</p> <p>У реки Вожа</p>	 <p>мост через реку Вожа (1960 – е гг)</p> <p>Рыбное - это древнерусский летописный город Рязанского княжества на реке Вожа, где суждено было столкнуться русским и монгольским войскам в 1378 г. Князь Дмитрий Лонской привел сюда свое войско и впервые одержал над монголами победу.</p> <p>До 1967 г в Рыбном стоял деревянный мост через реку. Все Рыбновское население выходило весной наблюдать как взрывают лед на реке для того чтобы они не унесли с собой и мос</p>
<p>Первая улица (Сокольники-Большое село-Свдовая</p>	  <p>. О происхождении названия села Рыбное в народе существуют различные предания. Но наиболее близкая к истине, вероятно, легенда, которая характеризует естественные богатства края: «Народ запечатлел в названии Рыбное местное богатство края - изобилие рыбы». Не зря же наш герб украшает рыба.</p> <p>Это определение совпадает с народной легендой, которая повествует о том, что в древности река Вожа была многоводной и богатой разнообразной рыбой. Сюда из Рязани, из Троицкого монастыря, выслались в наказание провинившиеся монахи, которые должны были наловить для обители рыбы. Они делали себе из сучьев и веток шалаши, а для моления устроили часовню, в которую поставили икону Николая Чудотворца. Около часовни возникло несколько крестьянских дворов, а затем была построена церковь. Так появилось село. Эта местность за обилие рыбы в Воже, Дубянке и в ближайших озерах так и называлось - Рыбное. Такое название осталось и за селением. Мы находимся в самой старой части города - на улице Садовая. Она ещё называлась Старое село.</p>
<p>ВНИИП</p>	 <p>ВНИИП. Имеется дендрарий, в котором растет около 200 различных видов растений есть пасека и прекрасный музей пчеловодства с экспонатами, некоторым даже лет. ВНИИП переведён в Рыбное в 1955 году, занимается селекцией и разведением был выведен новый вид пчёлы – приокская пчела. Недаром на гербе Рыбного 3 пчелы</p>  <p>медоносов, более 300 пчёл, Здесь нарисованы</p>

<p>Улица Курочкина.</p>		<p>Улица Курочкина. Александр Васильевич Курочкин (1919 – 1941) (первый слева). Лейтенант. 9 июля 1941г., на 18 день войны, совершил таран на горящем бомбардировщике в районе ст. Кузнецовка Псковской области. Посмертно награжден орденом Красного Знамени. Уроженец г. Рыбное.</p>
<p>Улица Почтовая</p>		<p>Улица Почтовая - самая научная в городе. Почему? А в XIX веке селом Рыбное владел князь Волконский и его зять Львов. Село делилось на два сельских общества: западная часть села принадлежала Львову, а восточная - Волконскому. Граница проходила по нынешней улице Почтовой, называвшейся тогда Перешивкой. Почему? В 1960 г. на улице Почтовой началось строительство пятиэтажных домов для работников ВНИИП. В доме № 23 жил Герой Советского Союза Василий Степанович Припутнев. Рыбновский краевед Афиногенов А.И.</p> 
<p>Старое здание МБОУ РСШ № 1 (бывший военный госпиталь)</p>		<p>Дорогу, по которой мы сейчас идем в годы войны называли «дорогой жизни и смерти», потому что эта дорога от вокзала вела в госпиталь. А за госпиталем было кладбище. Где находятся захоронения умерших в госпитале. С вокзала по этой дороге везли раненых в госпиталь. (Тех, кто был посильнее, везли на телегах, слабых несли на носилках).</p>
<p>Памятник Владимиру Ильичу Ленину</p>		<p>Памятник Владимиру Ильичу Ленину – основателю первого в мире социалистического государства. Был подарен трудящимся Рыбновского района руководством области в честь 50-летия Советской власти (1967 год) за большой самоотверженный труд. Но до этого памятника был еще один памятник, подаренный московскими рабочими в 1933 году. И с этого года площадь стала называться Площадь Ленина. А до 1933 это была Красная площадь (от слова красивая).</p>
<p>Площадь Ленина-«Красная площадь» (до 1933г)</p>		<p>Здесь, на площади, где сейчас находится здание Администрации, в 1961 году зажегся факел в честь открытия первого газопровода в Рыбном.. Кто помнит это день, говорят, что факел было видно очень далеко, и это был настоящий праздник. На площади Ленина находится районный краеведческий музей. Основан 1 января 1998 года, открылся 18 мая 1998 года по инициативе горожан рыбновцев старшего поколения. Изначально, музей располагался на втором этаже здания районного Дома культуры. В 2006 году краеведческий музей был переведен в здание бывшего Дома детского творчества, где и располагается в настоящее время. На данный момент в фондах музея находится более 6 тыс. единиц хранения. В настоящее время в музее работают постоянные экспозиции Очень нравится выставка «Битва на Воже», рассказывающая о подвиге Дмитрия Донского и русских воинов над татаро-монгольской ордой. Выставленные экспонаты – это предметы 14 века: кольчуга, наконечники копья, стрелы, подковы, шпоры, стремяна, ножи. А мне больше нравится в музее выставка «Рыбновцы в годы ВОВ», где представлены экспонаты военных лет: бомба, солдатская шинель, пробитая каска, штык, патефон, письма и документы военного времени. Благодаря сотрудникам и неравнодушным жителям Рыбного, в музее есть</p> 

	<p>что посмотреть. Перед зданием музея находится памятник, посвященный ликвидаторам катастрофы на Чернобыльской атомной электростанции.</p>	
<p>Аллея Славы Рыбновского района</p>		<p>Аллея Славы Рыбновского района. Была открыта в 2015 году в честь 70-летия Великой Победы. Вдоль всей площади размещены стенды с портретами героев войны 1812 и 1941-45 гг и краткими рассказами о них. Аллея Славы заканчивается Мемориальным комплексом «Огонь памяти». Этот памятник павшим в годы Великой Отечественной войны открыт в 1993 году. Рыбновцы защищали Родину на всех фронтах. Из рабочего поселка Рыбное было мобилизовано 877 человек, а из района — 12469 человек. Огонь у подножия статуи скорбящей матери был зажжен от вечного огня на площади Победы в Рязани. Отдать дань памяти подвигу нашего народа приходят все жители города и гости.</p> 
<p>Основной градообразующий фактор города Рыбное – железная дорога</p>		<p>Привокзальная площадь. Градообразующее предприятие- железная дорога. Рыбное было небольшим селом, когда в 1864 году была построена Московско-Рязанская железная дорога. Сначала дорога шла от Москвы до Коломны. Но усилиями крупного промышленника, землевладельца Павла Григорьевича фон Дервиза и инженера Карла Фёдоровича фон Мекка дорога была доведена до Рязани. Она прошла через село Рыбное и соединила Москву с Рязанью.</p>  <p>Рыбное было небольшим селом, когда в 1864 году была построена Московско-Рязанская железная дорога. Сначала дорога шла от Москвы до Коломны. Но усилиями крупного промышленника, землевладельца Павла Григорьевича фон Дервиза и инженера Карла Фёдоровича фон Мекка дорога была доведена до Рязани. Она прошла через село Рыбное и соединила Москву с Рязанью.</p>
<p>Современный квартал города Рыбное (Новые Черемушки)</p>		<p>Сегодня в Рыбном ведется масштабное строительство жилых комплексов, активно осваиваются новые территории, развивается социальная структура. Строятся новые детские садики, школы, спортивные комплексы. ФСК «Звезда»- гордость Рыбновского района, где проводятся соревнования областного и межрегионального уровня. Этот спорткомплекс открылся в Рыбном недавно, в 2009 году. Находится он практически у самого въезда в город. Его видно издалека, как только сворачиваете с трассы М-5 в сторону Рыбного, От Рязани на машине ехать около 20 минут.</p>
<p>Завод «БЕРВЕЛ» - современное промышленное предприятие</p>	 	<p>Выгодное географическое положение, наличие всех коммуникаций, газ, наличие крупного жд узла дает возможность динамическому развитию промышленности в Рыбновском районе. За несколько последних лет в Рыбновском районе созданы крупные промышленные предприятия, которые уже сегодня вносят существенный вклад в бюджет всей области. Завод «БЕРВЕЛ» (с 2012) выпускает крепежную продукцию для всех предприятий машиностроения России. Строительство завода начато в третьем квартале 2012 года в городе Рыбное Рязанской области. Открытие состоялось в сентябре 2015 года. Вся продукция производится на самом современном высокопроизводительном оборудовании из Западной Европы по уникальным технологиям. Большая часть сотрудников — высококвалифицированный персонал с инженерным образованием. Болты, гайки, шайбы, специальный высокопрочный крепеж – востребованная продукция по всей стране. Завод по праву считается самым современным в своей отрасли заводом с полным</p>

циклом производства и занимает лидирующие позиции на рынке высокопрочного крепежа и проката. Завод подтвердил высокое качество производимых крепежных изделий в таких значимых для нашей страны объектах как мост через реку Волгу, Судостроительный комплекс «Звезда» – стратегически важный для Дальневосточного региона и отечественной судостроительной промышленности проект, который реализуется по поручению Президента и Правительства Российской Федерации является поставщиками масштабных проектов, реализуемых не только на территории нашей страны. «БЕРВЕЛ» является поставщиком высокопрочного крепежа как на сам судостроительный комплекс, так и для масштабной стройки «Арктик СПГ-2» «БЕРВЕЛ» поставил высокопрочный крепеж климатического исполнения ХЛ (холодный макроклиматический район) для строительства Высокогорского моста через Енисей. «БЕРВЕЛ» поставил высокопрочный крепеж для строительства Фрунзенского моста в городе Самара.

Фото экскурсий



Смотрите все фото (43), отзывы и портфель экскурсовода по ссылке <https://disk.yandex.ru/d/A1f31Xqp5GozNg>

[Всего экскурсий проведено с 2019 – 2022- 41 экскурсия.](#)

[В 2021г посетило 377 чел](#)

Рефлексия

Подведение итогов. Повторение, используя «портфель экскурсовода»

1. С какими событиями в истории Рыбного связаны даты 1597, 1864, 1947, 1955, 1960, 1961?
2. Какие названия носили улицы Центра Рыбного раньше?
3. Почему район реки Вожа в Рыбном назывался Сокольники?
4. Какие два дома являются памятниками шлакового строительства домов в Рыбном?
5. Сколько лет длилась стройка железной дороги Коломна - Рязань?
6. В каком здании располагается краеведческий музей?
7. Почему старожилы города помнят день 11.08.1960г ?
8. Хотели бы вы принять участие в изучении историй других улиц?

Учебный материал и учебные задания

Организатору потребуется: оборудование: телефон, карта Рыбного 19 века по количеству участников. Дидактический материал: викторина - задания распечатанные на бумаге или в электронном виде разосланные, портфель экскурсовода.